計画平面図　S=1/1000

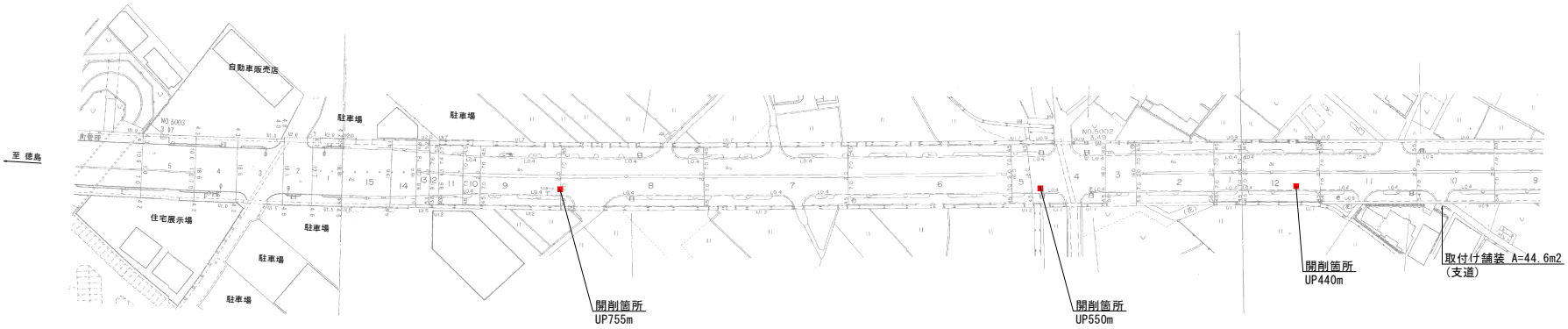

【下り】施工延長 L=104.0m
（車道舗装 A=1152.2m2、支道取付け舗装　A=53.1m2）

路面切削工 A=1152.2m2
厚5cm再生密粒度As A=1152.2m2
厚5cm再生粗粒度As A=1152.2m2
厚4cm再生粗粒度As A=1152.2m2
厚5cm再生密粒度As A=53.1m2
（支道取付け舗装）

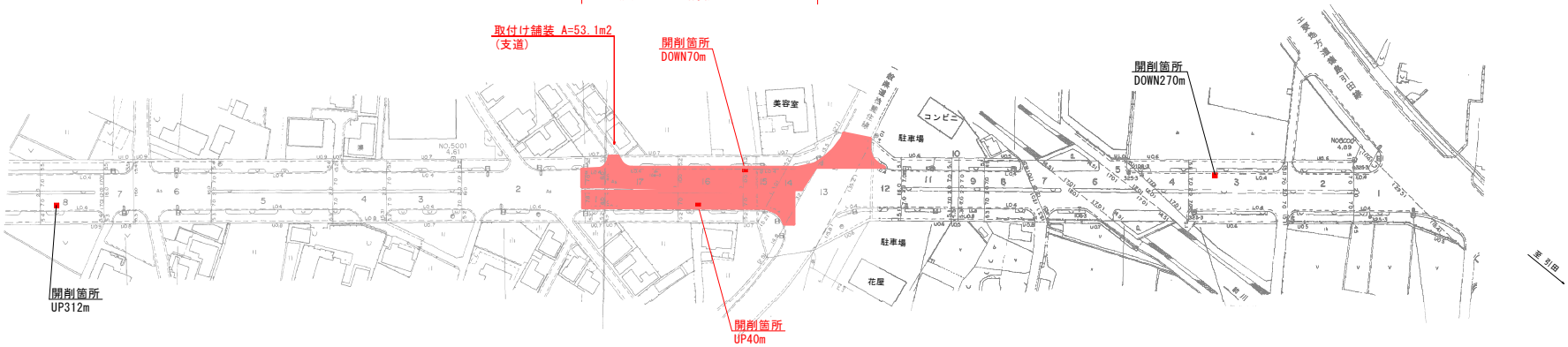

路面切削工 A=712.1m2
厚5cm再生密粒度As A=712.1m2
厚5cm再生粗粒度As A=712.1m2

【上り】施工延長 L=91.0m
（車道舗装 A=712.1m2）

工事名	R3徳土　徳島環状線　藍・徳命 舗装修繕工事		
路線名等	徳島環状線		
工事箇所	板野郡藍住町徳命元村		
図面名	計画平面図		
縮尺	S=1/1000	図面番号	1 / 5
会社名			
事業者名	徳島県東部県土整備局		

上り車線

標 準 断 面 図(その1)

標 準 断 面 図 S=1/50

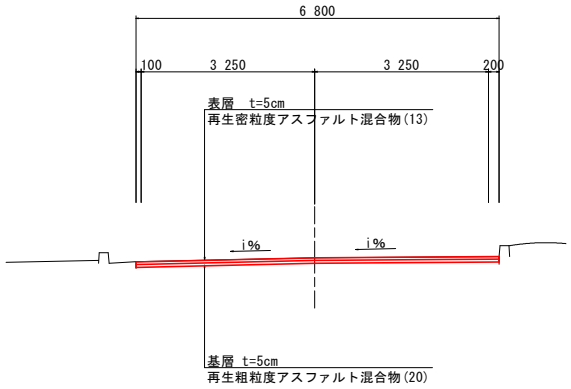

舗 装 断 面 図 S=1/10

現況舗装構成

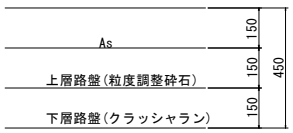

計画舗装構成(1工区)

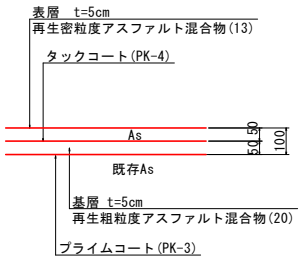

計画舗装構成(支道取付け)

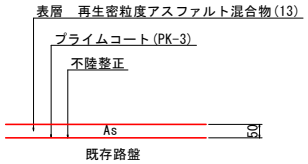

舗装段差すり付け詳細図 S=1/10

【本線部すり付け】

〔縦断方向〕

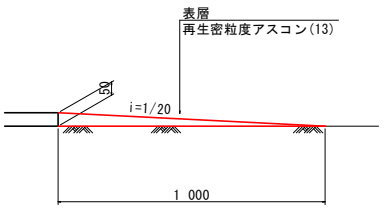

〔横断方向〕

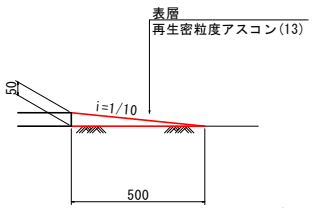

※1日の作業は、基層工まで施工する。既設舗装との
段差すり付け処理は必ず行うこと。

【支道部すり付け】

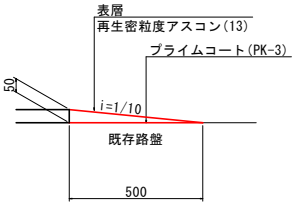

工 事 名	R3徳土 徳島環状線 藍・徳命 舗装修繕工事		
路線名等	徳島環状線		
工事箇所	板野郡藍住町徳命元村		
図 面 名	標 準 断 面 図		
縮 尺	図 示	図面番号	2 / 5
会 社 名			
事業者名	徳島県東部県土整備局		

下り車線

標 準 断 面 図(その2)

標 準 断 面 図 S=1/50

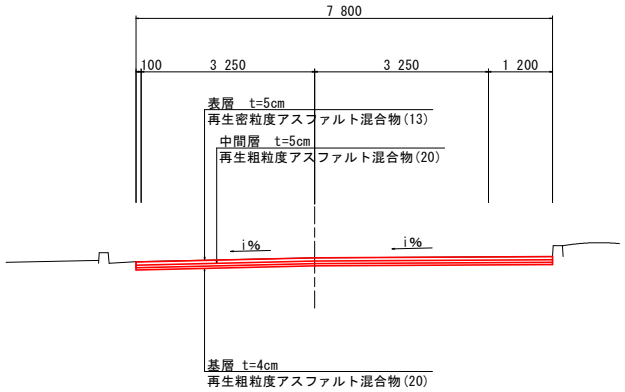

舗 装 断 面 図 S=1/10

現況舗装構成

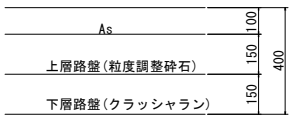

計画舗装構成(6工区)

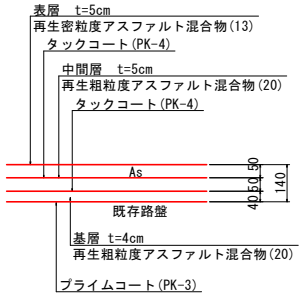

計画舗装構成(支道取付け)

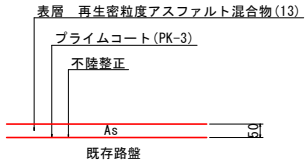

舗装段差すり付け詳細図 S=1/10

【本線部すり付け】

〔縦断方向〕

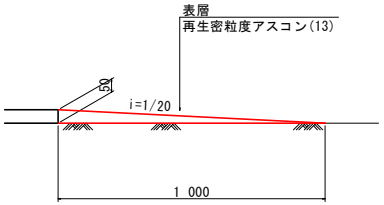

〔横断方向〕

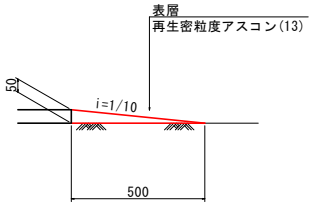

【支道部すり付け】

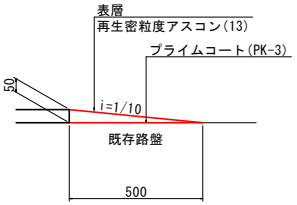

※1日の作業は、中間層工まで施工する。既設舗装との段差すり付け処理は必ず行うこと。

工事名	R3徳土 徳島環状線 藍・徳命 舗装修繕工事		
路線名等	徳島環状線		
工事箇所	板野郡藍住町徳命元村		
図面名	標準断面図		
縮尺	図示	図面番号	3 / 5
会社名			
事業者名	徳島県東部県土整備局		

舗 装 展 開 図(その1)

Vs=1/100
Hs=1/500

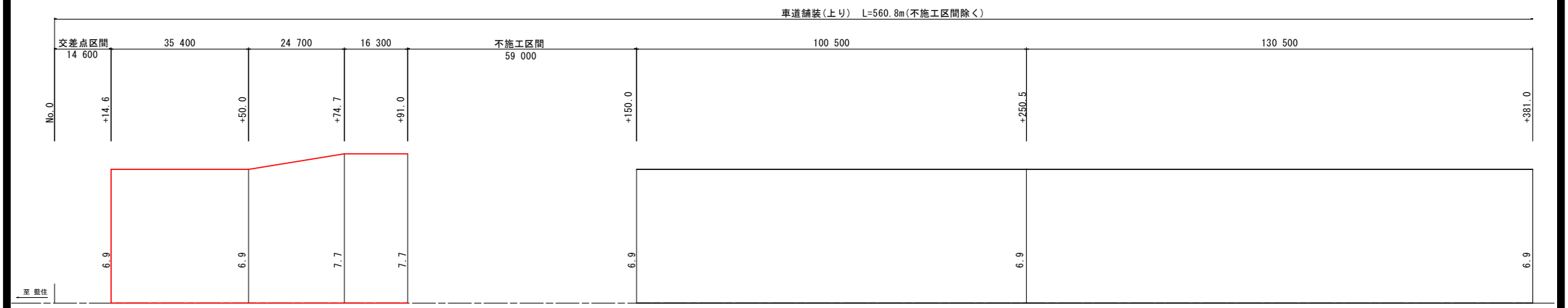

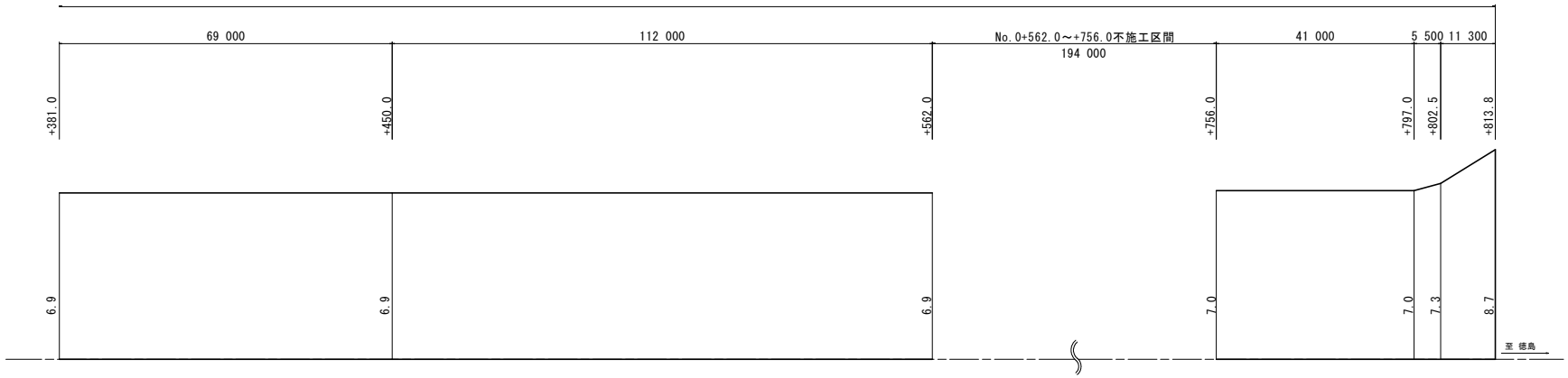

工事名	R3徳土 徳島環状線 藍・徳命 舗装修繕工事		
路線名等	徳島環状線		
工事箇所	板野郡藍住町徳命元村		
図面名	舗 装 展 開 図		
縮尺	図 示	図面番号	4 / 5
会社名			
事業者名	徳島県東部県土整備局		

舗 装 展 開 図(その2)

Vs=1/500
Hs=1/100

車道舗装(下り)　L=210.0m(不施工区間除く)

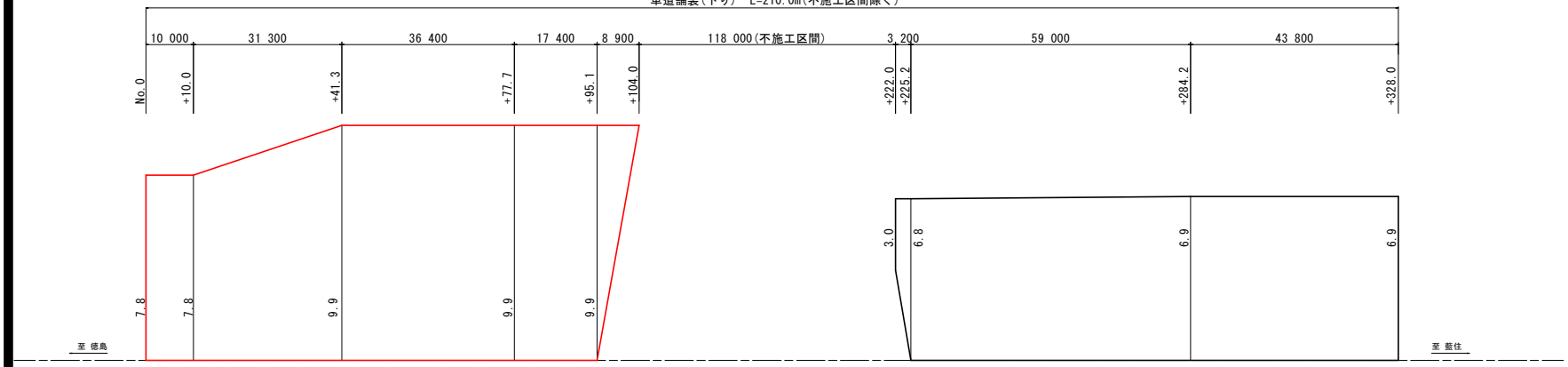

車道取付け舗装展開図

No.0付近(交差点区間) S=1/100

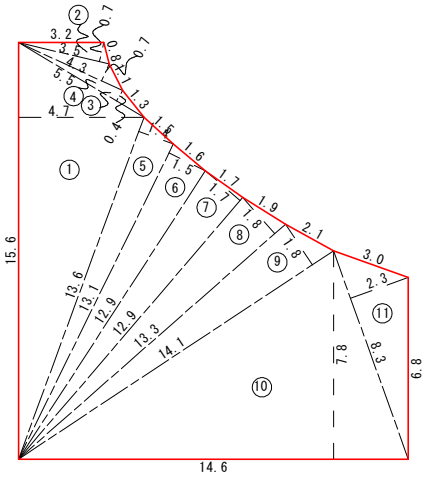

記号	底辺	高さ	倍面積 m2
1	15.6	4.7	73.3
2	3.5	0.7	2.5
3	4.3	0.7	3.0
4	5.5	0.4	2.2
5	13.6	1.4	19.0
6	13.1	1.5	19.7
7	12.9	1.7	21.9
8	13.3	1.8	23.9
9	14.1	1.8	25.4
10	14.6	7.8	113.9
11	8.3	2.3	19.1
倍面積 m2			323.9
面積 m2			162.0

No.0+104.0付近(交差点区間) S=1/200

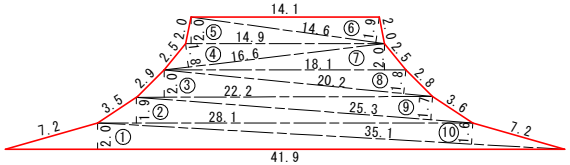

記号	底辺	高さ	倍面積 m2
1	41.9	2.0	83.8
2	28.1	1.9	53.4
3	22.2	2.0	44.4
4	16.6	1.8	29.9
5	14.9	2.0	29.8
6	14.6	1.9	27.7
7	18.1	2.0	36.2
8	20.2	1.8	36.4
9	25.3	1.7	43.0
10	35.1	1.6	56.2
倍面積 m2			440.8
面積 m2			220.4

No.0+6.4付近(左側) S=1/100

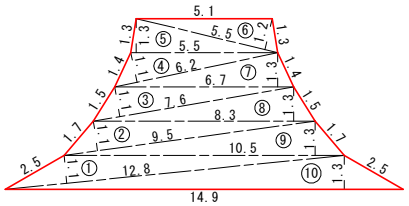

記号	底辺	高さ	倍面積 m2
1	12.8	1.1	14.1
2	9.5	1.1	10.5
3	7.6	1.1	8.4
4	6.2	1.1	6.8
5	5.5	1.3	7.2
6	5.5	1.2	6.6
7	6.7	1.3	8.7
8	8.3	1.3	10.8
9	10.5	1.3	13.7
10	14.9	1.3	19.4
倍面積 m2			106.2
面積 m2			53.1

工事名	R3徳土　徳島環状線　藍・徳命 舗装修繕工事		
路線名等	徳島環状線		
工事箇所	板野郡藍住町徳命元村		
図面名	舗 装 展 開 図		
縮尺	図示	図面番号	5 / 5
会社名			
事業者名	徳島県東部県土整備局		